

Чертеж межевания территории

Условные обозначения:

Транспортная инфраструктура.

дороги местного значения (гравийного покрытия),


Существующие инженерные сети и сооружения


←●→ Линия электропередач высокого давления
напряжение 10кВ, 35кВ

↔ Линия электропередач низкого давления напряжение 0,4кВ

—◆—*— Линия связи подземная кабельная

Зона размещения линейного объекта

 Граница рассматриваемой территории

 Граница образуемого земельного участка
для размещения линейного объекта

Проектируемые инженерные сети и объекты:

3У1 Проектируемый земельный участок

— Проектируемая воздушная электролиния
ВЛИ-0,4кВ

Границы


5 сведения о которых содержатся в государственном кадастре недвижимости

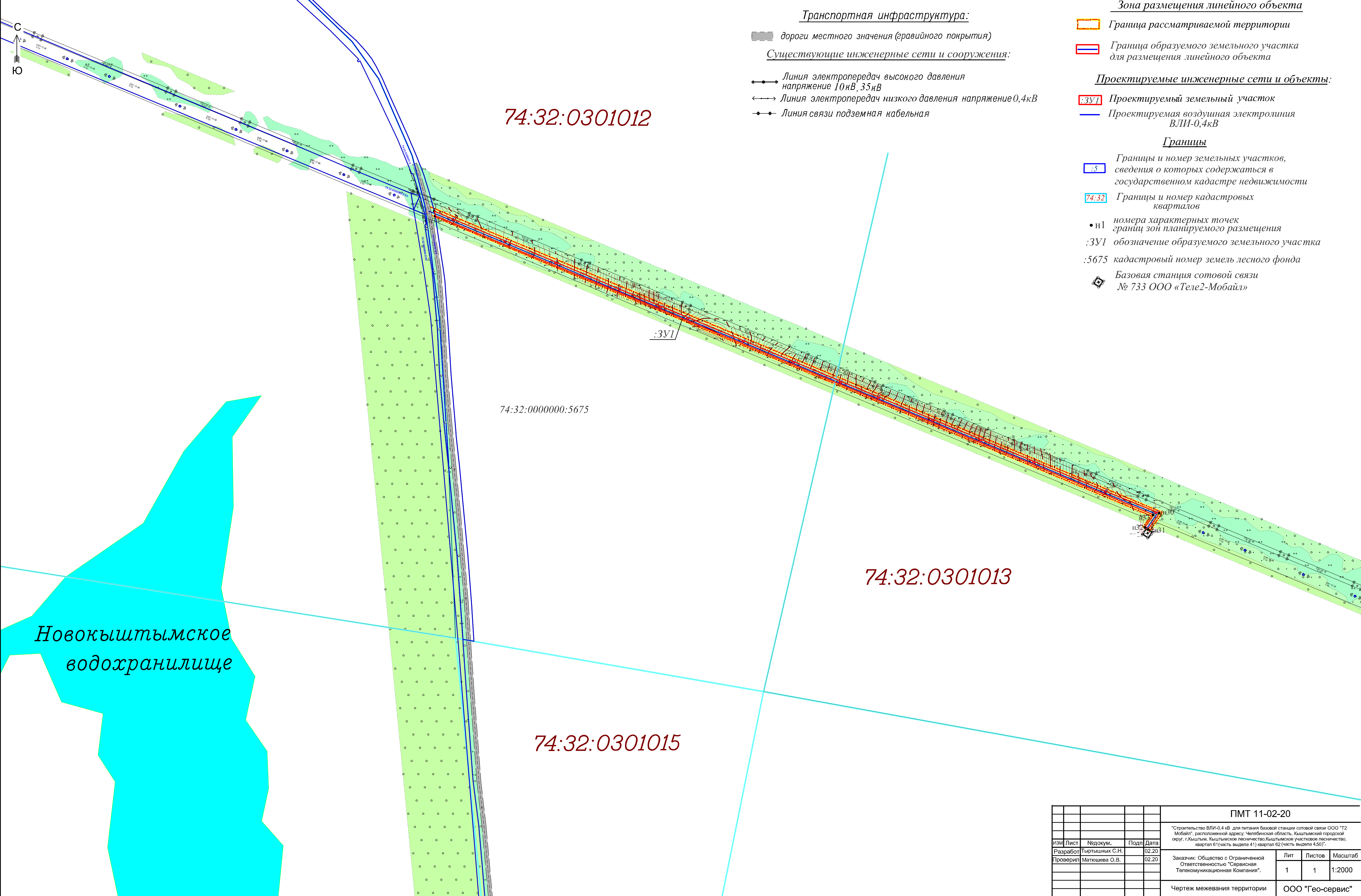
74:32 Границы и номер кадастровых кварталов

- n_1 номера характерных точек границ зон планируемого размещения

3У1 обозначение образуемого земельного участка

5675 кадастровый номер земель лесного фонда

 Базовая станция сотовой связи
№ 733 ООО «Теле2-Мобайл»



				ПМТ 11-02-20			
				"Строительство ВЛН-0,4 кВ для питания базовой станции сотовой связи ООО "T2 Мобайл", расположенной адресу: Челябинская область, Кыштымской городской округ, г.Кыштым, Кыштымское лесничество; Кыштымское участковое лесничество, квартал 61(часть выдела 41) квартал 62(часть выдела 450)".			
ИЗМ Лист	Недокум.	Подп	Дата				
Разработ	Гыртышыных С.Н.		02.20			Лит	Листов Масштаб
Проверил	Мапошева О.В.		02.20	Заказчик: Общество с Ограниченной Ответственностью "Сервисная Телекоммуникационная Компания".		1	1 1:2000
Чертеж межевания территории						ООО "Гео-сервис"	