





Условные обозначения

 - граница земельных участков

 - минимальные отступы от границ земельных участков в целях определения мест допустимого размещения торгового административного здания

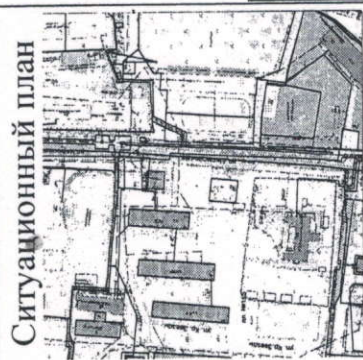
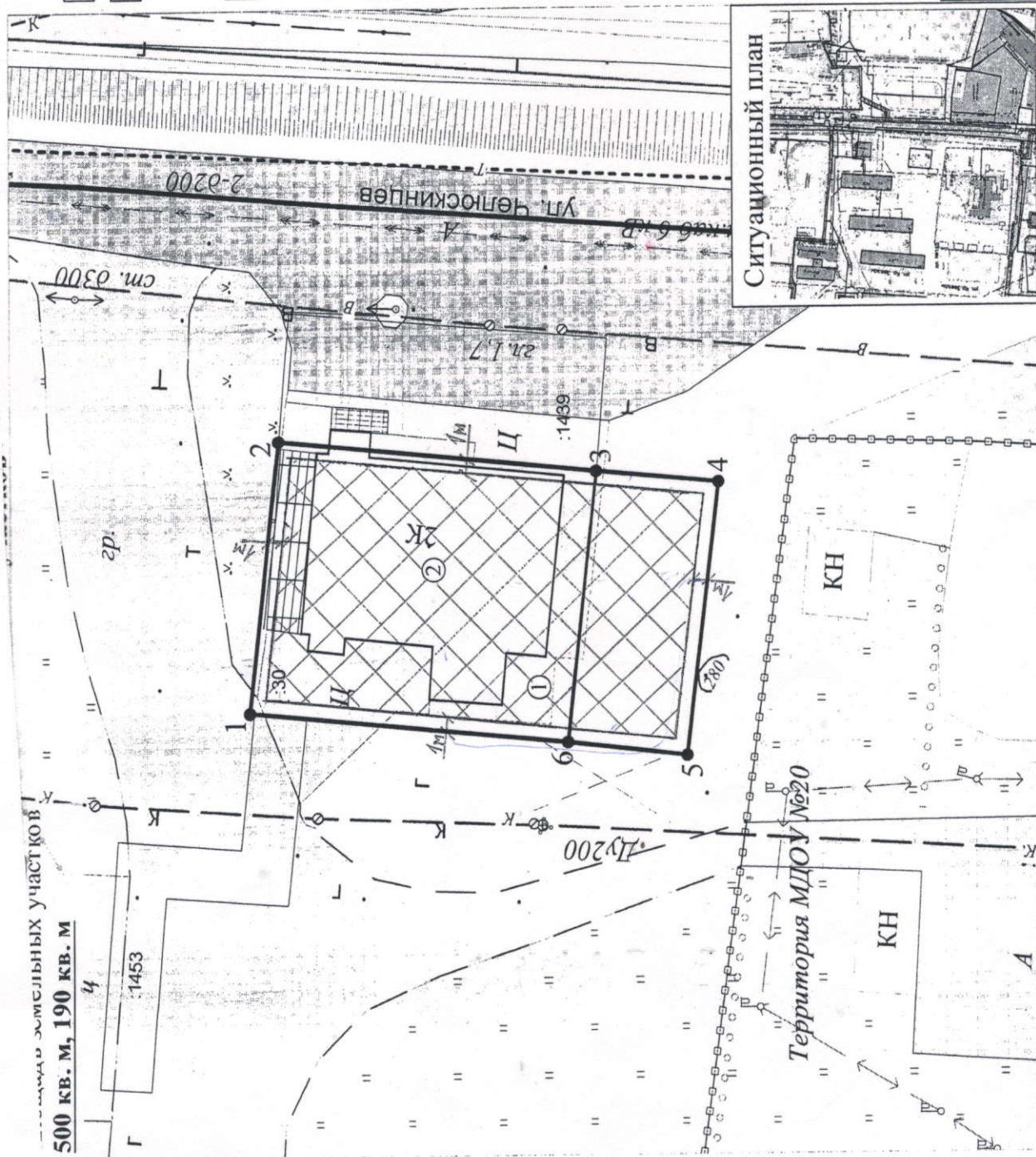
 - объекты капитального строительства (здания, строения, сооружения, объекты незавершенного строительства), расположенные на земельных участках, и их номера по порядку

 - информация об ограничениях в использовании земельных участков (зоны охраны объектов культурного наследия, санитарно-защитные, водоохранные и иные зоны)

 - место допустимого размещения торгового административного здания, при соблюдении инсоляции и освещенности, в соответствии с противопожарными и санитарными требованиями

Экспликация

② - Нежилое здание



Чертеж градостроительного плана земельных участков разработан на топографической основе в масштабе

1: 500, выполненной

(дата, наименование организации, подготовившей топографическую основу)

Чертеж градостроительного плана земельных участков разработан

21.04.2020 г. Отдел архитектуры и градостроительства администрации Кыштымского городского округа

(дата, наименование организации)

ОТДЕЛ АРХИТЕКТУРЫ И ГРАДОСТРОИТЕЛЬСТВА администрации Кыштымского городского округа		
НАИМЕНОВАНИЕ ЧЕРТЕЖА	Ситуационный план земельного участка, расположенного по адресу: Челябинская область, г. Кыштым, ул. Челюскинцев, 59Б, примыкающий к границе участка №59Б по ул. Челюскинцев, под эксплуатацию торгового административного здания	участка, расположенного по адресу: Челябинская область, г. Кыштым, ул. Челюскинцев, 59Б, примыкающий к границе участка №59Б по ул. Челюскинцев, под эксплуатацию торгового административного здания
ИСПОЛНЯЮЩИЙ ОБЯЗАННОСТИ НАЧАЛЬНИКА ОТДЕЛА АРХИТЕКТУРЫ И ГРАДОСТРОИТЕЛЬСТВА ВЕДУЩИЙ СПЕЦИАЛИСТ ОТДЕЛА АРХИТЕКТУРЫ И ГРАДОСТРОИТЕЛЬСТВА	Щучева А.В.	И: 500
	Акимова О.В.	ДАТА
		21.04.2021